


**MUNICIPIO DE TIZAYUCA, HGO.**  
**SECRETARÍA DE OBRAS PÚBLICAS**  
**DIRECCIÓN DE LICENCIAS DE CONSTRUCCIÓN**  
**FORMATO ÚNICO DE SOLICITUD**  
ADMINISTRACIÓN 2020-2024

LC-1556  
Placa-1084

1.- LICENCIAS DE CONSTRUCCIÓN		2.- LICENCIA TIPO:	
LICENCIA DE CONSTRUCCIÓN	<input checked="" type="checkbox"/>	HABITACIONAL	<input checked="" type="checkbox"/>
TERMINACIÓN DE OBRA	<input type="checkbox"/>	COMERCIAL	<input type="checkbox"/>
ALINEAMIENTO Y NÚMERO OFICIAL	<input type="checkbox"/>	SERVICIOS	<input type="checkbox"/>
DESLINDE	<input type="checkbox"/>	INDUSTRIAL	<input type="checkbox"/>
OTRO	<input type="checkbox"/>	OTRO	<input type="checkbox"/>
SOLICITUD:	OBRA NUEVA <input type="checkbox"/>	PRÓRROGA <input type="checkbox"/>	REGISTRO <input type="checkbox"/>
AMPLIACIÓN <input checked="" type="checkbox"/>	URBANIZACIÓN <input type="checkbox"/>	RENOVACIÓN <input type="checkbox"/>	DEMOLICIÓN <input type="checkbox"/>

**3.- DATOS DE PROPIETARIO**

<u>Lopez</u> APELLIDO PATERNO	<u>Luis</u> APELLIDO MATERNO	<u>Eloazar</u> NOMBRE O RAZÓN SOCIAL REPRESENTANTE LEGAL
<u>C Via Sangallo</u> (CALLE, AVENIDA, ETC.)	<u>10</u> (NUMERO)	
<u>Fracc Florencia</u> (COLONIA, FRACCIONAMIENTO, ETC.)	<u>43803</u> CÓDIGO POSTAL	
<u>8341298749</u> TELÉFONO	<u>lopezluiseloy@gmail.com</u> CORREO ELECTRÓNICO	
 FIRMA		

**5.- DATOS DEL PREDIO**


<u>C. Via Sangallo</u> (CALLE, AVENIDA, ETC.)	<u>10</u> NÚMERO OFICIAL
<u>57 70</u> LOTE	<u>57</u> MANZANA
(COLONIA, FRACCIONAMIENTO, ETC.)	
<u>V-75666</u> CUENTA PREDIAL	<u>43803</u> CÓDIGO POSTAL
_____	_____
FRENTE (m) FONDO (m)	SUPERFICIE DE TERRENO (m)

**4.- DATOS DEL SOLICITANTE**


<u>Lopez</u> APELLIDO PATERNO	<u>Luis</u> APELLIDO MATERNO	<u>Eloazar</u> NOMBRE O RAZÓN SOCIAL REPRESENTANTE LEGAL
<u>C Via Sangallo</u> (CALLE, AVENIDA, ETC.)	<u>10</u> (NUMERO)	
<u>Fracc Florencia</u> (COLONIA, FRACCIONAMIENTO, ETC.)	<u>43803</u> CÓDIGO POSTAL	
LOS QUE PROPORCIONEN DATOS FALSOS, SERÁN SANCIONADOS CONFORME AL ARTÍCULO 357 DEL REGLAMENTO DE CONSTRUCCIÓN VIGENTE Y 313 DEL CÓDIGO PENAL VIGENTE DEL ESTADO DE HIDALGO.		

**6.- DESCRIPCIÓN DE LA OBRA**

ÁREA LIBRE (m <sup>2</sup> )		SUPERFICIE DE TERRENO (m)
NIVEL	M <sup>2</sup>	DESCRIPCIÓN DE LA OBRA POR NIVEL
SEMISÓTANO		
SÓTANO		
PLANTA BAJA	<u>34.4</u>	
PRIMER NIVEL		
SEGUNDO NIVEL		
TERCER NIVEL		
CUARTO NIVEL		
TOTALES		
BARDA/OTRO		
_____	_____	<u>34.4 m<sup>2</sup></u>
m <sup>2</sup> CONSTRUIDOS	m <sup>2</sup> POR CONSTRUIR	ÁREA IMPERMEABLE MÍNIMO 30%
		TOTAL DE CONSTRUCCIÓN (m <sup>2</sup> )

RECIBE: 

FECHA DE INGRESO: \_\_\_\_\_ RECIBE: \_\_\_\_\_  
EN TÉRMINOS DEL ARTÍCULO 7º FRACCIÓN I DE LA LEY ESTATAL DE PROCEDIMIENTO ADMINISTRATIVO PARA EL ESTADO DE HIDALGO, EL INGRESO DE LA PRESENTE, NO CONSTITUYE AUTORIZACIÓN PARA REALIZAR ACTIVIDADES CONSTRUCTIVAS



**MUNICIPIO DE TIZAYUCA, HGO.**  
**SECRETARÍA DE OBRAS PÚBLICAS**  
**DIRECCIÓN DE LICENCIAS DE CONSTRUCCIÓN**  
**ADMINISTRACIÓN 2020-2024**  
**MEMORIA DESCRIPTIVA**

FECHA:

16-01-2023

NO. DE EXPEDIENTE:

NOMBRE DEL PROPIETARIO: Eleazar Lopez Luis

UBICACIÓN DE PREDIO: C. Via Sangallo # 10 L 7 D, M2.57

Fracc. Florencia Pausada Pisa

NOMBRE DEL SOLICITANTE: Eleazar Lopez Luis

TIPO DE USO SOLICITADO:

HABITACIONAL:  COMERCIAL:  SERVICIOS:  INDUSTRIAL:

DESCRIPCIÓN DE LA OBRA: ¿Qué existe en el predio? ¿Qué pretende realizar?

Ampliacion en la parte de Frente y la parte de atras

METROS CUADRADOS QUE OCUPARÁ EL USO DE SUELO SOLICITADO:

SEMISÓTANO:  SÓTANO:  PLANTA BAJA:  PRIMER NIVEL:

SEGUNDO NIVEL:  TERCER NIVEL:  OTRO:

FIRMA DEL PROPIETARIO