

MUNICIPIO DE TIZAYUCA, HGO.
SECRETARÍA DE OBRAS PÚBLICAS
DIRECCIÓN DE LICENCIAS DE CONSTRUCCIÓN
FORMATO ÚNICO DE SOLICITUD
 ADMINISTRACIÓN 2020-2024

lic-1563
 Placa: 1090
 Entregada

1.- LICENCIAS DE CONSTRUCCIÓN		2.- LICENCIA TIPO:	
LICENCIA DE CONSTRUCCIÓN	<input checked="" type="checkbox"/>	HABITACIONAL	<input checked="" type="checkbox"/>
TERMINACIÓN DE OBRA	<input type="checkbox"/>	COMERCIAL	<input type="checkbox"/>
ALINEAMIENTO Y NÚMERO OFICIAL	<input type="checkbox"/>	SERVICIOS	<input type="checkbox"/>
DESLINDE	<input type="checkbox"/>	INDUSTRIAL	<input type="checkbox"/>
OTRO	<input type="checkbox"/>	OTRO	<input type="checkbox"/>

SÓLICITUD:	OBRA NUEVA <input type="checkbox"/>	PRÓRROGA <input type="checkbox"/>	REGISTRO <input type="checkbox"/>
AMPLIACIÓN <input checked="" type="checkbox"/>	URBANIZACIÓN <input type="checkbox"/>	RENOVACIÓN <input type="checkbox"/>	DEMOLICIÓN <input type="checkbox"/>

3.- DATOS DE PROPIETARIO

<u>ESPINOSA</u>	<u>GUTIÉRREZ</u>	<u>MA. ELENA</u>
APELLIDO PATERNO	APELLIDO MATERNO	NOMBRE O RAZÓN SOCIAL REPRESENTANTE LEGAL
<u>PRIV. DE LA HIGUERA</u>	<u>157</u>	
(CALLE, AVENIDA, ETC.)	(NUMERO)	
<u>FRACC. RANCHO DON ANTONIO</u>		
(COLONIA, FRACCIONAMIENTO, ETC.)	CÓDIGO POSTAL	
<u>5541-0668-10</u>		
TELÉFONO	CORREO ELECTRÓNICO	
_____ FIRMA		

5.- DATOS DEL PREDIO

<u>PRIV. DE LA HIGUERA</u>	<u>157</u>
(CALLE, AVENIDA, ETC.)	NÚMERO OFICIAL
<u>30</u>	<u>11</u>
LOTE	MANZANA
<u>FRACC. RANCHO DON ANTONIO</u>	
(COLONIA, FRACCIONAMIENTO, ETC.)	
<u>U-20650</u>	
CUENTA PREDIAL	CÓDIGO POSTAL
_____ FRENTE (m) FONDO (m)	_____ SUPERFICIE DE TERRENO (m)


4.- DATOS DEL SOLICITANTE


<u>ESPINOSA</u>	<u>GUTIÉRREZ</u>	<u>MA. ELENA</u>
APELLIDO PATERNO	APELLIDO MATERNO	NOMBRE O RAZÓN SOCIAL REPRESENTANTE LEGAL
<u>PRIV. DE LA HIGUERA</u>	<u>157</u>	
(CALLE, AVENIDA, ETC.)	(NUMERO)	
<u>FRACC. RANCHO DON ANTONIO</u>		
(COLONIA, FRACCIONAMIENTO, ETC.)	CÓDIGO POSTAL	
LOS QUE PROPORCIONEN DATOS FALSOS, SERÁN SANCIONADOS CONFORME AL ARTÍCULO 357 DEL REGLAMENTO DE CONSTRUCCIÓN VIGENTE Y 313 DEL CÓDIGO PENAL VIGENTE DEL ESTADO DE HIDALGO.		

6.- DESCRIPCIÓN DE LA OBRA

ÁREA LIBRE (m2)		SUPERFICIE DE TERRENO (m)
NIVEL	M2	DESCRIPCIÓN DE LA OBRA POR NIVEL
SEMISÓTANO		
SÓTANO		
PLANTA BAJA	48.22	13 m.
PRIMER NIVEL		
SEGUNDO NIVEL		
TERCER NIVEL		
CUARTO NIVEL		
TOTALES		
BARDA/OTRO		

_____ m2 CONSTRUIDOS	_____ m2 POR CONSTRUIR	_____ ÁREA IMPERMEABLE MÍNIMO 30%	<u>17.8 m.</u> TOTAL DE CONSTRUCCIÓN (m2)
-------------------------	---------------------------	--------------------------------------	--

FECHA DE INGRESO: 19:50 pm
 RECIBE: 
 EN TÉRMINOS DEL ARTÍCULO 7º FRACCIÓN I DE LA LEY ESTATAL DE PROCEDIMIENTO ADMINISTRATIVO PARA EL ESTADO DE HIDALGO, EL INGRESO DE LA PRESENTE, NO CONSTITUYE AUTORIZACIÓN PARA REALIZAR ACTIVIDADES CONSTRUCTIVAS



MUNICIPIO DE TIZAYUCA, HGO.
SECRETARÍA DE OBRAS PÚBLICAS
DIRECCIÓN DE LICENCIAS DE CONSTRUCCIÓN
ADMINISTRACIÓN 2020-2024
MEMORIA DESCRIPTIVA

FECHA: 16-01-23

NO. DE EXPEDIENTE:

NOMBRE DEL PROPIETARIO: Jose Luis Velazquez de Leon

UBICACIÓN DE PREDIO: Priv. de la Liguera #157
Rancho de Antonio

NOMBRE DEL SOLICITANTE: Maria Elena Espinosa Gutierrez

TIPO DE USO SOLICITADO:

HABITACIONAL: COMERCIAL: _____ SERVICIOS: _____ INDUSTRIAL: _____


DESCRIPCIÓN DE LA OBRA: ¿Qué existe en el predio? ¿Qué pretende realizar?

Orda perimetral de fuente
y marquesina

METROS CUADRADOS QUE OCUPARÁ EL USO DE SUELO SOLICITADO:

SEMISÓTANO: _____ SÓTANO: _____ PLANTA BAJA: _____ PRIMER NIVEL: _____

SEGUNDO NIVEL: _____ TERCER NIVEL: _____ OTRO: _____


FIRMA DEL PROPIETARIO