


**MUNICIPIO DE TIZAYUCA, HGO.**  
**SECRETARÍA DE OBRAS PÚBLICAS**  
**DIRECCIÓN DE LICENCIAS DE CONSTRUCCIÓN**  
**FORMATO ÚNICO DE SOLICITUD**  
**ADMINISTRACIÓN 2020-2024**

Lc. 1716.  
 Placa. 1237  
 placa

1.- LICENCIAS DE CONSTRUCCIÓN		2.- LICENCIA TIPO:	
LICENCIA DE CONSTRUCCIÓN	<input checked="" type="radio"/>	HABITACIONAL	<input checked="" type="radio"/>
TERMINACIÓN DE OBRA	<input type="radio"/>	COMERCIAL	<input type="radio"/>
ALINEAMIENTO Y NÚMERO OFICIAL	<input type="radio"/>	SERVICIOS	<input type="radio"/>
DESLINDE	<input type="radio"/>	INDUSTRIAL	<input type="radio"/>
OTRO	<input type="radio"/>	OTRO	<input type="radio"/>
SOLICITUD:	OBRA NUEVA <input type="radio"/>	PRÓRROGA <input type="radio"/>	REGISTRO <input type="radio"/>
AMPLIACIÓN <input checked="" type="radio"/>	URBANIZACIÓN <input type="radio"/>	RENOVACIÓN <input type="radio"/>	DEMOLICIÓN <input type="radio"/>

**3.- DATOS DE PROPIETARIO**

<u>Sempayo</u> APELLIDO PATERNO	<u>Figueras</u> APELLIDO MATERNO	<u>Alberto</u> NOMBRE O RAZÓN SOCIAL REPRESENTANTE LEGAL
<u>Marmoles</u> (CALLE, AVENIDA, ETC.)	<u>16</u> (NUMERO)	
<u>Andalucia</u> (COLONIA, FRACCIONAMIENTO, ETC.)	<u>43825</u> CÓDIGO POSTAL	
<u>5521375443</u> TELÉFONO	<u>cuasi.brto82@gmail.com</u> CORREO ELECTRÓNICO	
 FIRMA		

**5.- DATOS DEL PREDIO**

<u>Marmole</u> (CALLE, AVENIDA, ETC.)	<u>16</u> NÚMERO OFICIAL
<u>27</u> LOTE	<u>52</u> MANZANA
<u>Andalucia</u> (COLONIA, FRACCIONAMIENTO, ETC.)	
<u>090201</u> CUENTA PREDIAL	<u>43825</u> CÓDIGO POSTAL
<u>6x15</u> FRENTE (m) FONDO (m)	<u>90</u> SUPERFICIE DE TERRENO (m)

**6.- DESCRIPCIÓN DE LA OBRA**

ÁREA LIBRE (m <sup>2</sup> )		SUPERFICIE DE TERRENO (m)
NIVEL	M <sup>2</sup>	DESCRIPCIÓN DE LA OBRA POR NIVEL
SEMISÓTANO		
SÓTANO		
PLANTA BAJA		
PRIMER NIVEL		
SEGUNDO NIVEL		
TERCER NIVEL		
CUARTO NIVEL		
TOTALES		
BARDA/OTRO	<u>7.4</u>	
		<u>7.4</u>
m <sup>2</sup> CONSTRUIDOS	m <sup>2</sup> POR CONSTRUIR	ÁREA IMPERMEABLE MÍNIMO 30%
		TOTAL DE CONSTRUCCIÓN (m <sup>2</sup> )


**4.- DATOS DEL SOLICITANTE**

<u>Sempayo</u> APELLIDO PATERNO	<u>Figueras</u> APELLIDO MATERNO	<u>Alberto</u> NOMBRE O RAZÓN SOCIAL REPRESENTANTE LEGAL
<u>Marmoles</u> (CALLE, AVENIDA, ETC.)	<u>16</u> (NUMERO)	
<u>Andalucia</u> (COLONIA, FRACCIONAMIENTO, ETC.)	<u>43825</u> CÓDIGO POSTAL	

LOS QUE PROPORCIONEN DATOS FALSOS, SERÁN SANCIONADOS CONFORME AL ARTÍCULO 357 DEL REGLAMENTO DE CONSTRUCCIÓN Y DEL CÓDIGO PENAL VIGENTE DEL ESTADO DE HIDALGO.

**RECIBIDO**  
 03 MAR 2023  
 16:26

FECHA DE INGRESO: \_\_\_\_\_ RECIBE: \_\_\_\_\_  
 EN TÉRMINOS DEL ARTÍCULO 7.º FRACCIÓN I DE LA LEY ESTATAL DE PROCEDIMIENTO ADMINISTRATIVO PARA EL ESTADO DE HIDALGO, EL INGRESO DE LA PRESENTE, NO CONSTITUYE AUTORIZACIÓN PARA REALIZAR ACTIVIDADES CONSTRUCTIVAS



**MUNICIPIO DE TIZAYUCA, HGO.**  
**SECRETARÍA DE OBRAS PÚBLICAS**  
**DIRECCIÓN DE LICENCIAS DE CONSTRUCCIÓN**  
ADMINISTRACIÓN 2020-2024  
**MEMORIA DESCRIPTIVA**

FECHA:

03/03/2023

NO. DE EXPEDIENTE:

NOMBRE DEL PROPIETARIO: Alberto Sampaño Figueroa

UBICACIÓN DE PREDIO: Marmoles 16 Fraccionamiento Andalucía

NOMBRE DEL SOLICITANTE: Alberto Sampaño Figueroa

TIPO DE USO SOLICITADO:


HABITACIONAL:  COMERCIAL:  SERVICIOS:  INDUSTRIAL:

DESCRIPCIÓN DE LA OBRA: ¿Qué existe en el predio? ¿Qué pretende realizar?

Banda lateral de cinco metros lineales y jardinería  
frontal con lozeta del mismo acabado de la fachada

METROS CUADRADOS QUE OCUPARÁ EL USO DE SUELO SOLICITADO:

SEMISÓTANO:  SÓTANO:  PLANTA BAJA:  PRIMER NIVEL:   
SEGUNDO NIVEL:  TERCER NIVEL:  OTRO:

  
FIRMA DEL PROPIETARIO