


MUNICIPIO DE TIZAYUCA, HIDALGO
SECRETARÍA DE OBRAS PÚBLICAS
CONSTANCIA DE
NÚMERO OFICIAL
2020-2024



FOLIO:

001197

TIZAYUCA, HGO. A 19 DE ABRIL DE 2023.

ESTADO DEL PREDIO: FINCADO

TIPO DE CONSTRUCCIÓN: COMERCIAL

NORESTE: EN 24.00 METROS, LINDA CON VÍA PÚBLICA

SURESTE: EN 5.50 METROS, LINDA CON VÍA PÚBLICA DE LA MANZANA CXXXVIII

SUROESTE: EN 12.00 METROS, LINDA CON LOTE 1 DE LA MISMA MANZANA Y 12.00 METROS, LINDA CON LOTE 1 DE LA MANZANA CXXXVIII

NOROESTE: EN 5.50 METROS, LINDA CON VÍA PÚBLICA

NOTA: LAS MEDIDAS Y COLINDANCIAS CORRESPONDEN A LA SUPERFICIE TOTAL DEL PREDIO, EL PRESENTE NÚMERO OFICIAL PERTENECE A UNA FRACCIÓN COMERCIAL DENTRO DEL MISMO

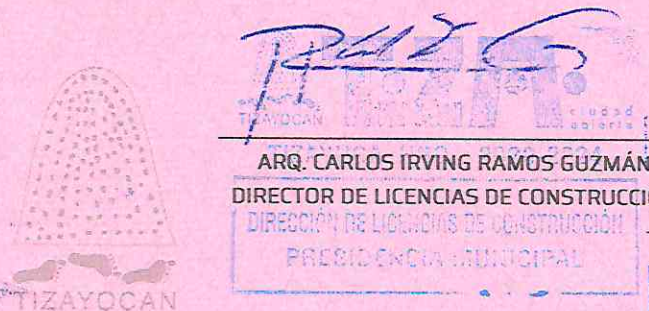
NÚMERO DE METROS DE ALINEAMIENTO ***** ML.

PROPIETARIO: ALEJANDRO VELAZQUEZ HERNANDEZ

CALLE: BOULEVARD LA CRUZ SUR No.: 5-B MANZANA: CXLV LOTE: C-1

FRACC., COMUNIDAD, COLONIA: HACIENDAS DE TIZAYUCA CIUDAD: TIZAYUCA, HGO.

ESTA DIRECCIÓN HA SEÑALADO EL NÚMERO OFICIAL 5-B PARA LA ENTRADA AL PREDIO CUYA UBICACIÓN SE SEÑALA ARRIBA.

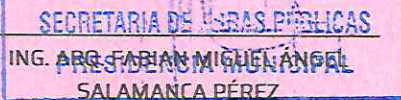


ARQ. CARLOS IRVING RAMOS GUZMÁN
DIRECTOR DE LICENCIAS DE CONSTRUCCIÓN
DIRECCIÓN DE LICENCIAS DE CONSTRUCCIÓN
PRESIDENCIA MUNICIPAL



FIRMA DEL PROPIETARIO

TIZAYUCA, HGO. 2020-2024



SECRETARIO DE OBRAS PÚBLICAS

Palacio Municipal s/n,
Col. Centro,
Tizayuca, Hidalgo
CP 43800
Tel. 779 7962 778

@TizayucaMpio
tizayuca.gob.mx

Elaborado: DAAG
Revisado: MEMS/CIRG

El presente documento se expide en términos de lo previsto por los artículos 115 de la Constitución Política de los Estados Unidos Mexicanos, 115 de la Constitución Política del Estado de Hidalgo, 117 fracción VIII de la Ley Orgánica Municipal para el Estado de Hidalgo, 171 fracción II de la Ley de Asentamientos Humanos, Desarrollo Urbano y Ordenamiento Territorial del Estado de Hidalgo, Art. 152 inciso B, fracción IV del Bando de Policía y Gobierno de Tizayuca. La presente licencia solo se refiere a la autorización indicada, competencia de la Secretaría de Obras Públicas de Tizayuca Hidalgo; y por ningún motivo constituye una autorización para realizar un proyecto constructivo, así como permiso o modificación al uso de suelo, de igual forma no reconoce o valida la personalidad jurídica, legítima propiedad y/o tenencia de la tierra, ni tampoco es vinculante con otras autorizaciones competencia de otras autoridades, Federales, Estatales o Municipales, quienes en su caso resolverán lo conducente respecto a permisos, licencias y dictámenes entre otros. En caso de incumplimiento a estas disposiciones, este documento perderá su validez, haciéndose acreedor a las sanciones administrativas correspondientes. Esta licencia deberá mostrarla cuando sea requerido por los inspectores correspondientes.