



**MUNICIPIO DE TIZAYUCA, HIDALGO**  
**SECRETARÍA DE OBRAS PÚBLICAS**  
**CONSTANCIA DE ALINEAMIENTO**  
**Y NÚMERO OFICIAL**  
**2020-2024**

FOLIO: **001697**

TIZAYUCA, HGO. A 15 DE ENERO DE 2024

ESTADO DEL PREDIO: FINCADO

TIPO DE CONSTRUCCIÓN: HABITACIONAL

NORTE: EN 18.80 METROS, LINDA CON PROPIEDAD PRIVADA.

SUR: EN DOS LINEAS; LA PRIMERA LINEA DE 10.23 METROS, LINDA CON PROPIEDAD DE RIGOBERTO GONZÁLEZ SÁNCHEZ, LA SEGUNDA LINEA DE 8.66 METROS, LINDA CON CALLE ACCESO A LA IGLESIA.

ESTE: EN 11.60 METROS, LINDA CON CALLE.

OESTE: EN DOS LINEAS; LA PRIMERA LINEA DE 5.78 METROS, LINDA CON CALLE GUADALUPE Y LA SEGUNDA LINEA DE 4.20 METROS, LINDA CON PROPIEDAD DE RIGOBERTO GONZÁLEZ SÁNCHEZ.


NÚMERO DE METROS DE ALINEAMIENTO 6.50 METROS AL EJE DE LA VIALIDAD ML

PROPIETARIO: MAGDALENO JIMÉNEZ QUEZADA


CALLE: CALZADA DE GUADALUPE No. 92 MANZANA: \*\*\* LOTE: \*\*\*


FRACC., COMUNIDAD, COLONIA, BARRIO: TEPOJACO CIUDAD: TIZAYUCA, HGO.

ESTA DIRECCIÓN HA SEÑALADO EL NÚMERO OFICIAL 92 PARA LA ENTRADA AL PREDIO CUYA UBICACIÓN SE SEÑALA ARRIBA.



Palacio Municipal s/n,  
Col. Centro,  
Tizayuca, Hidalgo  
CP 43800  
Tel. 779 7962 778  
@TizayucaMpio  
tizayuca.gob.mx



  
FIRMA DEL PROPIETARIO



El presente documento se expide en términos de lo previsto por los artículos 115 de la Constitución Política de los Estados Unidos Mexicanos, 115 de la Constitución Política del Estado de Hidalgo, 117 fracción VIII de la Ley Orgánica Municipal para el Estado de Hidalgo, 171 fracción II de la Ley de Asentamientos Humanos, Desarrollo Urbano y Ordenamiento Territorial del Estado de Hidalgo, Art. 152 inciso B, fracción IV del Bando de Policía y Gobierno de Tizayuca. La presente licencia solo se refiere a la autorización indicada, competencia de la Secretaría de Obras Públicas de Tizayuca Hidalgo y por ningún motivo constituye una autorización para realizar un proyecto constructivo, así como permiso o modificación al uso de suelo, de igual forma no reconoce o valida la personalidad jurídica, legítima propiedad y/o tenencia de la tierra, ni tampoco es vinculante con otras autorizaciones competencia de otras autoridades, Federales, Estatales o Municipales, quienes en su caso respetarán lo conducente respecto a permisos, licencias y dictámenes entre otros. En caso de incumplimiento a estas disposiciones, este documento perderá su validez, habiéndose acoordinado a las sanciones administrativas correspondientes. Esta licencia deberá mostrarla cuando sea requerido por los inspectores correspondientes.

Elaborado: AGGS  
Revisado: MEMS/CIRG