



MUNICIPIO DE TIZAYUCA, HIDALGO

SECRETARÍA DE OBRAS PÚBLICAS

LICENCIA DE CONSTRUCCIÓN

2020-2024



PROPIETARIO

Nombre: JOSE ANTONIO GARCÍA GUTIERREZ

Calle: ANA GABRIELA GUEVARA

Colonia: UNIDAD DEPORTIVA II, COLONIA EMILIANO ZAPATA

No. de Placa: *****

Ciudad: TIZAYUCA, HIDALGO.

No. Oficial 22

OBRA NUEVA AMPLIACIÓN PRÓRROGA MODIFICACIÓN DEMOLICIÓN REGISTRO

Fecha de Expedición: 22 DE MAYO DE 2023

SUPERFICIE POR CONSTRUIR O REGISTRAR

SUPERFICIE
Terreno: *****
Planta baja construida: *****
Nivel 1 construido: *****
Nivel 2 construido: *****

Nivel-3 *****
Nivel-2 *****
Nivel-1 *****
Planta baja 29.54 M2

PERITO RESPONSABLE

Nombre: *****
Cédula profesional No. *****
Registro Estatal de Profesiones No.: *****
No. D. R. y C. *****

Tipo de Construcción HABITACIONAL
Licencia de uso de suelo No. *****
Niveles por construir o registrar: PLANTA BAJA
Superficie total a construir y/o registrar 29.54 M2


VALOR CATASTRAL


Valor del terreno \$ *****
Valor de la construcción \$ *****
Valor total \$ *****

DESCRIPCIÓN DE LA OBRA:


REGISTRO DE OBRA DE TIPO HABITACIONAL POR 29.54 M2 EN PLANTA BAJA.

ESTA LICENCIA TIENE UN PLAZO DE 5 MESES PARA LA TERMINACIÓN A PARTIR DE LA FECHA DE SOLICITUD. ASÍ MISMO NO LE AUTORIZA UTILIZAR LA VÍAPÚBLICA CON MATERIAL, ESCOMBRO, ETC., EN CASO DE DESOBEEDIENCIA SERÁ ACREEDORA UNA INFRACCIÓN CONFORME A LAS LEYES APLICABLES EN LA MATERIA VIGENTES EN EL ESTADO DE HIDALGO, QUEDA ESTRICTAMENTE PROHIBIDO LA CONSTRUCCIÓN DE MUROS Y CUALQUIER TIPO DE ESTRUCTURA VERTICAL SOBRE EL ESPACIO AÉREO DE MARQUESINAS. **DEBERÁ RESPETARSE EL DERECHO DE VÍA CORRESPONDIENTE A LA UBICACIÓN DEL PREDIO INDICADO.**


TIZAYUCA, HGO. 2020-2024
ARQ. CARLOS IRVING RAMOS GUZMÁN
DIRECTOR DE LICENCIAS DE CONSTRUCCIÓN


TIZAYUCA, HGO. 2020-2024
SECRETARÍA DE OBRAS PÚBLICAS
SALAMANCA PÉREZ
PRESIDENCIA MUNICIPAL
SECRETARIO DE OBRAS PÚBLICAS

NOMBRE Y FIRMA DEL PROPIETARIO



Palacio Municipal
Col. Centro,
Tizayuca, Hidalgo
CP 46800
Tel: 779 7962 777
@TizayucaMpio
tizayuca.gob.mx

El presente documento se expide en términos de lo previsto por los artículos 115 de la Constitución Política de los Estados Unidos Mexicanos, 115 de la Constitución Política del Estado de Hidalgo, 117 fracción V de la Ley Orgánica Municipal para el Estado de Hidalgo, 9 fracción V, 168, 171, 172 y 179 de la Ley de Asentamientos Humanos, Desarrollo Urbano y Ordenamiento Territorial del Estado de Hidalgo, en virtud de que se dio cabal cumplimiento a lo establecido por los artículos 109 y 110 del Reglamento de la Ley de Asentamientos Humanos, Desarrollo Urbano y Ordenamiento Territorial, Art. 152 inciso A), Fracción V, inciso B, fracción I, II del Bando de Policía y Gobierno de Tizayuca. La presente licencia solo se refiere a la autorización del proyecto constructivo indicado en el plano entregado, competencia de la Secretaría de Obras Públicas de Tizayuca Hidalgo; y por ningún motivo constituye un permiso o modificación al uso de suelo, de igual forma no reconoce o valida la personalidad jurídica, legítima propiedad y/o tenencia de la tierra, ni tampoco es vinculante con otras autorizaciones competencia de otras autoridades, Federales, Estatales o Municipales, quienes en su caso resolverán lo conducente respecto a permisos, licencias y dictámenes entre otros. En caso de incumplimiento a estas disposiciones, este documento perderá su validez, haciéndose acreedor a las sanciones administrativas correspondientes. Esta licencia deberá mostrarla cuando sea requerido por los inspectores correspondientes.