



MUNICIPIO DE TIZAYUCA, HIDALGO
SECRETARÍA DE OBRAS PÚBLICAS
LICENCIA DE CONSTRUCCIÓN
2020-2024

FOLIO:

002703

PROPIETARIO

Nombre: BANCO VE POR MÁS S.A., FIDEICOMISO "39" CON ATENCIÓN A TIENDAS TRES B S.A DE C.V.

Calle: PASEO DE LOS SAUCES

Colonia: FRACCIONAMIENTO CIUDAD NATURA TIZAYUCA.

No. de Placa: 2071

Ciudad: TIZAYUCA, HIDALGO.

No. Oficial: 31

LICENCIA



RENOVACIÓN/PROROGA



DEMOLICIÓN



OBRA NUEVA
 AMPLIACIÓN
 REGISTRO



SUPERFICIE POR CONSTRUIR O REGISTRAR

Fecha de Expedición: 26 DE FEBRERO DE 2024.

Nivel-3 *****

DESCRIPCIÓN DE LA OBRA:

Nivel-2 *****

> LICENCIA REALIZADA CONFORME AL PROYECTO EJECUTIVO ENTREGADO. CONSTRUCCIÓN DE TIPO SEGREGADO POR 461.85 M2 EN PLANTA BAJA.

Nivel-1 *****

Planta baja 461.85 M2

Tipo de Construcción SEGREGADO

Licencia de uso de suelo No. IMDUyV/DLycU/SEG/003/2024.

Niveles por construir o registrar: PLANTA BAJA

Superficie total a construir y/o registrar: 461.85 M2

PERITO RESPONSABLE

Nombre: ING. SAID ALEJANDRO ESPINOZA GONZÁLEZ

VALOR CATASTRAL ***ML

Cédula profesional 7475001

No. De Cuenta: U-91755

Registro Estatal de Profesiones No.: 73975

Valor del terreno \$ *****

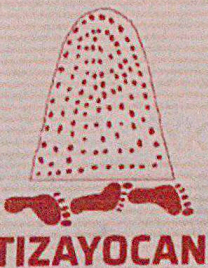
No. D. R. Y C. 265

Valor de la construcción \$ *****



Valor total \$ *****

ESTA LICENCIA TIENE UN PLAZO DE 12 MESES PARA LA TERMINACIÓN A PARTIR DE LA FECHA DE SOLICITUD. ASÍ MISMO NO LE AUTORIZA UTILIZAR LA VÍA PÚBLICA CON MATERIAL, ESCOMBRO, ETC., EN CASO DE DESOBEEDIENCIA SER Á ACREEDOR A UNA INFRACCIÓN CONFORME A LAS LEYES APLICABLES EN LA MATERIA VIGENTES EN EL ESTADO DE HIDALGO. QUEDA ESTRICTAMENTE PROHIBIDO LA CONSTRUCCIÓN DE MUROS Y CUALQUIER TIPO DE ESTRUCTURA VERTICAL SOBRE EL ESPACIO AÉREO DE MARQUESINAS.

DEBERÁ RESPECTARSE EL DERECHO DE VÍA CORRESPONDIENTE A LA UBICACIÓN DEL PREDIO INDICADO.



Palacio Municipal s/n,
 Col. Centro,
 Tizayuca, Hidalgo
 CP 43800
 Tel. 779 7962 778
 @TizayucaMpio
 tizayuca.gob.mx



SECRETARÍA DE OBRAS PÚBLICAS
 PRESIDENCIA

ING. ARQ. FABIAN MIGUEL ÁNGEL
 SALAMANCA PÉREZ

SECRETARIO DE OBRAS PÚBLICAS

NOMBRE Y FIRMA DEL PROPIETARIO

Elaborado: AGGS
 Revisado: CIRG

El presente documento se expide en términos de lo previsto por los artículos 115 de la Constitución Política de los Estados Unidos Mexicanos, 115 de la Constitución Política del Estado de Hidalgo, 117 fracción V de la Ley Orgánica Municipal para el Estado de Hidalgo, 9 fracción V, 168, 171, 172 y 179 de la Ley de Asentamientos Humanos, Desarrollo Urbano y Ordenamiento Territorial del Estado de Hidalgo, en virtud de que se dio cabal cumplimiento a lo establecido por los artículos 109 y 110 del Reglamento de la Ley de Asentamientos Humanos, Desarrollo Urbano y Ordenamiento Territorial, Art. 152 inciso A), Fracción V, inciso B, fracción I, II del Bando de Policía y Gobierno de Tizayuca. La presente licencia solo se refiere a la autorización del proyecto constructivo indicado en el plano entregado, competencia de la Secretaría de Obras Públicas de Tizayuca Hidalgo, y por ningún motivo constituye un permiso o modificación al uso de suelo, de igual forma no reconoce o valida la personalidad jurídica, legítima propiedad y/o tenencia de la tierra, ni tampoco es vinculante con otras autorizaciones competencia de otras autoridades, Federales, Estatales o Municipales, quienes en su caso resolverán lo conducente respecto a permisos, licencias y dictámenes entre otros. En caso de incumplimiento a estas disposiciones, este documento perderá su validez, haciéndose acreedor a las sanciones administrativas correspondientes. Esta licencia deberá mostrarse cuando sea requerido por los inspectores correspondientes.