



MUNICIPIO DE TIZAYUCA, HIDALGO

SECRETARÍA DE OBRAS PÚBLICAS

LICENCIA DE CONSTRUCCIÓN

2020-2024

FOLIO:

002161

PROPIETARIO

Nombre: SANDRA YANETH JIMENEZ PACHECO

Calle: CIRCUITO ALAMO

Colonia: FRACCIONAMIENTO ANDALUCIA RESIDENCIAL, 1ª ETAPA

No. de Placa: 1611


Ciudad: TIZAYUCA, HIDALGO.

No. Oficial 170


LICENCIA



RENOVACIÓN/PROROGA



DEMOLICIÓN



OBRA NUEVA
AMPLIACIÓN
REGISTRO



SUPERFICIE POR CONSTRUIR O REGISTRAR

Fecha de Expedición: 01 DE AGOSTO DE 2023

Nivel-3

Nivel-2

Nivel-1 5.16 M2

Planta baja 12.69 M2 Y 15.42 ML

Tipo de Construcción HABITACIONAL

Licencia de uso de suelo No.

Niveles por construir o registrar: PLANTA BAJA Y PRIMER NIVEL

Superficie total a construir y/o registrar: 17.85 M2

15.42 ML

DESCRIPCIÓN DE LA OBRA:

> LICENCIA REALIZADA CONFORME AL PLANO ENTREGADO. AMPLIACIÓN DE TIPO HABITACIONAL POR 17.85 M2 Y 15.42 ML EN PLANTA BAJA Y PRIMER NIVEL.

PERITO RESPONSABLE

Nombre:

Cédula profesional No.

Registro Estatal de Profesiones No.:

No. D. R. Y C.

VALOR CATASTRAL

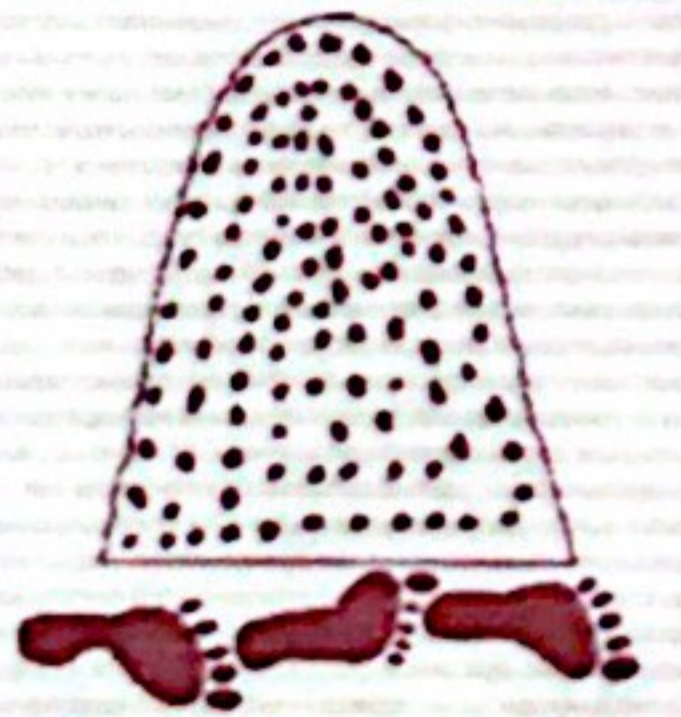
No. De Cuenta: U-88924

Valor del terreno \$

Valor de la construcción \$

Valor total \$

ESTA LICENCIA TIENE UN PLAZO DE 5 MESES PARA LA TERMINACIÓN A PARTIR DE LA FECHA DE SOLICITUD. ASÍ MISMO NO LE AUTORIZA UTILIZAR LA VÍA PÚBLICA CON MATERIAL, ESCOMBRO, ETC., EN CASO DE DESOBEDIENCIA SERÁ ACREEDORA A UNA INFRACCIÓN CONFORME A LAS LEYES APLICABLES EN LA MATERIA VIGENTES EN EL ESTADO DE HIDALGO, QUEDA ESTRICTAMENTE PROHIBIDO LA CONSTRUCCIÓN DE MUROS Y CUALQUIER TIPO DE ESTRUCTURA VERTICAL SOBRE EL ESPACIO AÉREO DE MARQUESINAS. DEBERÁ RESPETARSE EL DERECHO DE VÍA CORRESPONDIENTE A LA UBICACIÓN DEL PREDIO INDICADO.



TIZAYOCAN

Palacio Municipal s/n,
Col. Centro,
Tizayuca, Hidalgo
CP 43800
Tel. 779 7962 778
@TizayucaMpio
tizayuca.gob.mx

ARQ. CARLOS IRVING RAMOS GUZMÁN
DIRECTOR DE LICENCIAS DE CONSTRUCCIÓN

ING. ARQ. FABIAN MIGUEL ÁNGEL
SALAMANCA PÉREZ
SECRETARIO DE OBRAS PÚBLICAS

NOMBRE Y FIRMA DEL PROPIETARIO

El presente documento se expide en términos de lo previsto por los artículos 115 de la Constitución Política de los Estados Unidos Mexicanos, 115 de la Constitución Política del Estado de Hidalgo, 117 fracción V de la Ley Orgánica Municipal para el Estado de Hidalgo, 9 fracción V, 168, 171, 172 y 179 de la Ley de Asentamientos Humanos, Desarrollo Urbano y Ordenamiento Territorial del Estado de Hidalgo, en virtud de que se dio cabal cumplimiento a lo establecido por los artículos 109 y 110 del Reglamento de la Ley de Asentamientos Humanos, Desarrollo Urbano y Ordenamiento Territorial, Art. 152 inciso A), Fracción V, inciso B, fracción I, II del Bando de Policía y Gobierno de Tizayuca. La presente licencia solo se refiere a la autorización del proyecto constructivo indicado en el plano entregado, competencia de la Secretaría de Obras Públicas de Tizayuca Hidalgo; y por ningún motivo constituye un permiso o modificación al uso de suelo, de igual forma no reconoce o valida la personalidad jurídica, legítima propiedad y/o tenencia de la tierra, ni tampoco es vinculante con otras autorizaciones competencia de otras autoridades, Federales, Estatales o Municipales, quienes en su caso resolverán lo conducente respecto a permisos, licencias y dictámenes entre otros. En caso de incumplimiento a estas disposiciones, este documento perderá su validez, haciéndose acreedor a las sanciones administrativas correspondientes. Esta licencia deberá mostrarla cuando sea requerido por los inspectores correspondientes.

Elaborado: DAAG
Revisado: CIRG