



MUNICIPIO DE TIZAYUCA, HIDALGO
SECRETARÍA DE OBRAS PÚBLICAS
LICENCIA DE CONSTRUCCIÓN
2020-2024

FOLIO: 002242

PROPIETARIO

Nombre: MARIA DE LOURDES VEGA GERARDO Calle: CIRUELOS

Colonia: FRACCIONAMIENTO JARDINES DE TIZAYUCA II. No. de Placa: 1676


Ciudad: TIZAYUCA, HIDALGO. No. Oficial 31

LICENCIA


OBRA NUEVA
AMPLIACIÓN
REGISTRO



RENOVACIÓN/PROROGA



DEMOLICIÓN



SUPERFICIE POR CONSTRUIR O REGISTRAR

Fecha de Expedición: 22 DE AGOSTO DE 2023.

DESCRIPCIÓN DE LA OBRA:

LICENCIA REALIZADA CONFORME AL PLANO ARQUITECTONICO ENTREGADO. AMPLIACIÓN DE TIPO HABITACIONAL POR 42.12 M2 EN PRIMER NIVEL.

Nivel-3 *****

Nivel-2 *****

Nivel-1 42.12 M2

Planta baja *****

Tipo de Construcción HABITACIONAL

Licencia de uso de suelo No. *****

Niveles por construir o registrar: PRIMER NIVEL

Superficie total a construir y/o registrar: 42.12M2

VALOR CATASTRAL ***** ML

PERITO RESPONSABLE

Nombre: *****

Cédula profesional No. *****

Registro Estatal de Profesiones No.: *****

No. D.A. *****

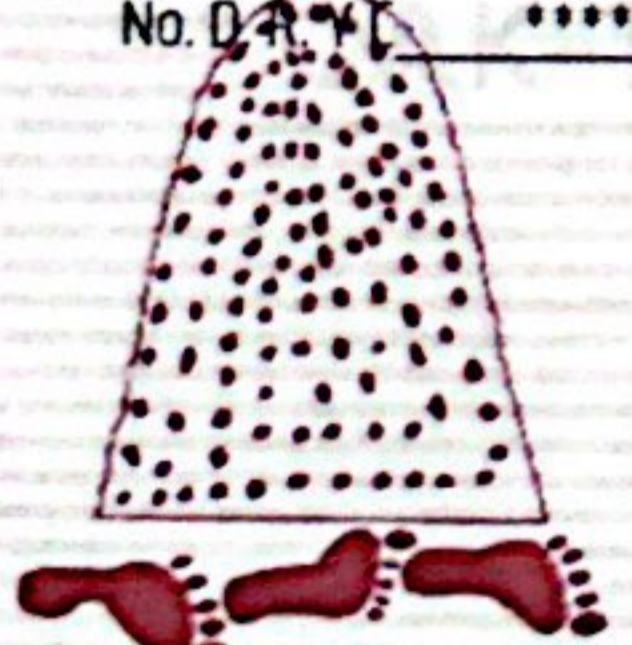
No. De Cuenta: *****

Valor del terreno \$ *****

Valor de la construcción \$ *****

Valor total \$ *****

ESTA LICENCIA TIENE UN PLAZO DE 6 MESES PARA LA TERMINACIÓN A PARTIR DE LA FECHA DE SOLICITUD. ASÍ MISMO NO LE AUTORIZA UTILIZARLA VÍAPÚBLICA CON MATERIAL, ESCOMBRO, ETC., EN CASO DE DESOBEEDIENCIA SERÁACREDORA UNA INFRACCIÓN CONFORME A LAS LEYES APLICABLES EN LA MATERIA VIGENTES EN EL ESTADO DE HIDALGO. QUEBA ESTRICTAMENTE PROHIBIDO LA CONSTRUCCIÓN DE MUBOS Y CUALQUIER TIPO DE ESTRUCTURA VERTICAL SOBRE EL ESPACIO AÉREO DE MARQUESINAS. DEBERÁ RESPETARSE EL DERECHO DE VÍA CORRESPONDIENTE A LA UBICACIÓN DEL PREDIO INDICADO.



TIZAYOCAN

Palacio Municipal s/n
Col. Centro,
Tizayuca, Hidalgo
CP 43800
Tel. 779 7962 778
@TizayucaMpio
tizayuca.gob.mx

Stamp: TIZAYUCA, HGO. 2020-2024
DIRECCIÓN DE LICENCIAS DE CONSTRUCCIÓN
PRESIDENCIA MUNICIPAL
ARQ. CARLOS IRVING RAMOS GUZMÁN
DIRECTOR DE LICENCIAS DE CONSTRUCCIÓN

Stamp: TIZAYUCA, HGO. 2020-2024
SECRETARÍA DE OBRAS PÚBLICAS
ING. ARQ. FABIAN MIGUEL ANGEL
SALAMANCA PÉREZ

NOMBRE Y FIRMA DEL PROPIETARIO

SECRETARIO DE OBRAS PÚBLICAS

El presente documento se expide en términos de lo previsto por los artículos 115 de la Constitución Política de los Estados Unidos Mexicanos, 115 de la Constitución Política del Estado de Hidalgo, 117 fracción V de la Ley Orgánica Municipal para el Estado de Hidalgo, 9 fracción V, 168, 171, 172 y 179 de la Ley de Asentamientos Humanos, Desarrollo Urbano y Ordenamiento Territorial del Estado de Hidalgo, en virtud de que se dio cabal cumplimiento a lo establecido por los artículos 109 y 110 del Reglamento de la Ley de Asentamientos Humanos, Desarrollo Urbano y Ordenamiento Territorial, Art. 152 inciso A), Fracción V, inciso B, fracción I, II del Bando de Policía y Gobierno de Tizayuca. La presente licencia solo se refiere a la autorización del proyecto constructivo indicado en el plano entregado, competencia de la Secretaría de Obras Públicas de Tizayuca Hidalgo, y por ningún motivo constituye un permiso o modificación al uso de suelo, de igual forma no reconoce o valida la personalidad jurídica, legítima propiedad y/o tenencia de la tierra, ni tampoco es vinculante con otras autorizaciones competencia de otras autoridades, Federales, Estatales o Municipales, quienes en su caso resolverán lo conducente respecto a permisos, licencias y dictámenes entre otros. En caso de incumplimiento a estas disposiciones, este documento perderá su validez, haciéndose acreedor a las sanciones administrativas correspondientes. Esta licencia deberá mostrarla cuando sea requerido por los inspectores correspondientes.

Elaborado: AGGS
Revisado: CIRG