



MUNICIPIO DE TIZAYUCA, HIDALGO

SECRETARÍA DE OBRAS PÚBLICAS

LICENCIA DE CONSTRUCCIÓN

2020-2024

FOLIO:

002254

PROPIETARIO

Nombre: EDGAR HERRERA LOPEZ

Calle: PRIVADA DE LA BOTELLA

Colonia: FRACCIONAMIENTO RANCHO DON ANTONIO 4TA SECCIÓN.

No. de Placa: 1685


Ciudad: TIZAYUCA, HIDALGO.

No. Oficial: 214


LICENCIA



RENOVACIÓN/PROROGA



DEMOLICIÓN



OBRA NUEVA
AMPLIACIÓN
REGISTRO



SUPERFICIE POR CONSTRUIR O REGISTRAR

Fecha de Expedición: 23 DE AGOSTO DE 2023.

Nivel-3

Nivel-2

Nivel-1 15.00 M2

Planta baja

DESCRIPCIÓN DE LA OBRA:

➤ **LICENCIA REALIZADA CONFORME AL PLANO ENTREGADO. AMPLIACIÓN DE TIPO HABITACIONAL POR 15.00 METROS EN PRIMER NIVEL.**

Tipo de Construcción HABITACIONAL

Licencia de uso de suelo No.

Niveles por construir o registrar: PRIMER NIVEL

Superficie total a construir y/o registrar: 15.00 M2

*** ML

PERITO RESPONSABLE

Nombre:

Cédula profesional No.

Registro Estatal de Profesiones No.:

No. D. R. Y C

VALOR CATASTRAL

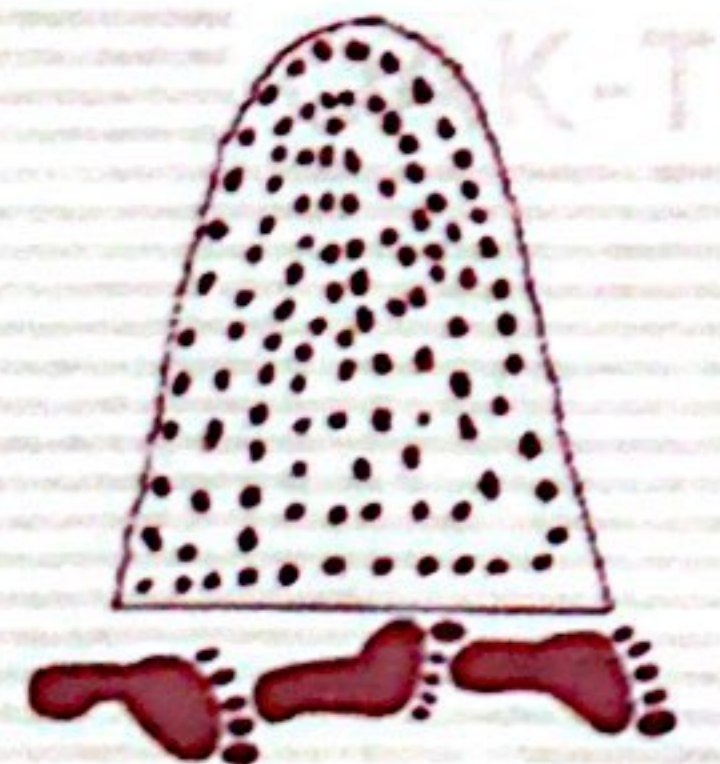
No. De Cuenta: U-26944

Valor del terreno \$

Valor de la construcción \$

Valor total \$

ESTA LICENCIA TIENE UN PLAZO DE 3 MESES PARA LA TERMINACIÓN A PARTIR DE LA FECHA DE SOLICITUD. ASÍ MISMO NO LE AUTORIZA UTILIZAR LA VÍA PÚBLICA CON MATERIAL, ESCOMBRO, ETC., EN CASO DE DESOBEDIENCIA SERÁ ACREEDORA UNA INFRACCIÓN CONFORME A LAS LEYES APLICABLES EN LA MATERIA VIGENTES EN EL ESTADO DE HIDALGO, QUEDA ESTRICTAMENTE PROHIBIDO LA CONSTRUCCIÓN DE MUROS Y CUALQUIER TIPO DE ESTRUCTURA VERTICAL SOBRE EL ESPACIO AÉREO DE MARQUESINAS. DEBERÁ RESPETARSE EL DERECHO DE VÍA CORRESPONDIENTE A LA UBICACIÓN DEL PREDIO INDICADO.



TIZAYOCAN

Palacio Municipal s/n
Col. Centro,
Tizayuca, Hidalgo
CP 43800
Tel. 779 7962 778
@TizayucaMpio
tizayuca.gob.mx

ARQ. CARLOS IRVING RAMOS GUZMÁN
DIRECTOR DE LICENCIAS DE CONSTRUCCIÓN
PRESIDENCIA MUNICIPAL

ING. ARQ. FABIAN MIGUEL ÁNGEL SALAMANCA PÉREZ
SECRETARIO DE OBRAS PÚBLICAS
TIZAYUCA, HIDALGO 2020-2024

NOMBRE Y FIRMA DEL PROPIETARIO

El presente documento se expide en términos de lo previsto por los artículos 115 de la Constitución Política de los Estados Unidos Mexicanos, 115 de la Constitución Política del Estado de Hidalgo, 117 fracción V de la Ley Orgánica Municipal para el Estado de Hidalgo, 9 fracción V, 168, 171, 172 y 179 de la Ley de Asentamientos Humanos, Desarrollo Urbano y Ordenamiento Territorial del Estado de Hidalgo, en virtud de que se dio cabal cumplimiento a lo establecido por los artículos 109 y 110 del Reglamento de la Ley de Asentamientos Humanos, Desarrollo Urbano y Ordenamiento Territorial, Art. 152 inciso A), Fracción V, inciso B, fracción I, II del Bando de Policía y Gobierno de Tizayuca. La presente licencia solo se refiere a la autorización del proyecto constructivo indicado en el plano entregado, competencia de la Secretaría de Obras Públicas de Tizayuca Hidalgo, y por ningún motivo constituye un permiso o modificación al uso de suelo, de igual forma no reconoce o valida la personalidad jurídica, legítima propiedad y/o tenencia de la tierra, ni tampoco es vinculante con otras autorizaciones competencia de otras autoridades, Federales, Estatales o Municipales, quienes en su caso resolverán lo conducente respecto a permisos, licencias y dictámenes entre otros. En caso de incumplimiento a estas disposiciones, este documento perderá su validez, haciéndose acreedor a las sanciones administrativas correspondientes. Esta licencia deberá mostrarse cuando sea requerido por los inspectores correspondientes.

Elaborado: AGGS

Revisado: CIRG