



MUNICIPIO DE TIZAYUCA, HGO. PLACA 2197
SECRETARÍA DE OBRAS PÚBLICAS LICENCIA 2049
DIRECCIÓN DE LICENCIAS DE CONSTRUCCIÓN
FORMATO ÚNICO DE SOLICITUD
ADMINISTRACIÓN 2020-2024

1.- LICENCIAS DE CONSTRUCCIÓN		2.- LICENCIA TIPO:		
LICENCIA DE CONSTRUCCIÓN	<input checked="" type="checkbox"/>	HABITACIONAL	<input checked="" type="checkbox"/>	
TERMINACIÓN DE OBRA	<input type="checkbox"/>	COMERCIAL	<input type="checkbox"/>	
ALINEAMIENTO Y NÚMERO OFICIAL	<input type="checkbox"/>	SERVICIOS	<input type="checkbox"/>	
DESLINDE	<input type="checkbox"/>	INDUSTRIAL	<input type="checkbox"/>	
OTRO	<input type="checkbox"/>	OTRO	<input type="checkbox"/>	
SOLICITUD:		OBRA NUEVA	<input type="checkbox"/>	
AMPLIACIÓN		<input checked="" type="checkbox"/>	PRÓRROGA	<input type="checkbox"/>
URBANIZACIÓN		<input type="checkbox"/>	RENOVACIÓN	<input type="checkbox"/>
		REGISTRO	<input type="checkbox"/>	
		DEMOLICIÓN	<input type="checkbox"/>	

3.- DATOS DE PROPIETARIO

VACRES	Sorelo	Jose Luis
APELLIDO PATERNO	APELLIDO MATERNO	NOMBRE O RAZÓN SOCIAL REPRESENTANTE LEGAL
CEPRO	H-8 L-13 No 25	(CALLE, AVENIDA, ETC.) (NÚMERO)
Los Achenandos	43800	(COLONIA, FRACCIONAMIENTO, ETC.) CÓDIGO POSTAL
5518294059	Pelirocks@hotmail.com	TELÉFONO CORREO ELECTRÓNICO
FIRMA		

5.- DATOS DEL PREDIO

CEPRO	25
(CALLE, AVENIDA, ETC.)	NÚMERO OFICIAL
13	8
LOTE	MANZANA
Los Achenandos	(COLONIA, FRACCIONAMIENTO, ETC.)
0-59511	43800
CUENTA PREDIAL	CÓDIGO POSTAL
6.006	90.0842
FRONTE (m) FONDO (m)	SUPERFICIE DE TERRENO (m)

4.- DATOS DEL SOLICITANTE


VACRES	Sorelo	Jose Luis Urua
APELLIDO PATERNO	APELLIDO MATERNO	NOMBRE O RAZÓN SOCIAL REPRESENTANTE LEGAL
CEPRO	H-8 L-13 No 25	(CALLE, AVENIDA, ETC.) (NÚMERO)
Los Achenandos	43800	(COLONIA, FRACCIONAMIENTO, ETC.) CÓDIGO POSTAL
LOS QUE PROPORCIONEN DATOS FALSOS, SERÁN SANCIONADOS CONFORME AL ARTÍCULO 357 DEL REGLAMENTO DE CONSTRUCCIÓN VIGENTE Y 313 DEL CÓDIGO PENAL VIGENTE DEL ESTADO DE HIDALGO.		


6.- DESCRIPCIÓN DE LA OBRA

NIVEL	M2	DESCRIPCIÓN DE LA OBRA POR NIVEL
SEMISÓTANO		
SÓTANO		
PLANTA BAJA	586 m2	CISTERNA
PRIMER NIVEL		
SEGUNDO NIVEL		
TERCER NIVEL		
CUARTO NIVEL		
TOTALES		
BARDA/OTRO		

ÁREA LIBRE (m2) SUPERFICIE DE TERRENO (m) 13.49

m2 CONSTRUIDOS	m2 POR CONSTRUIR	ÁREA IMPERMEABLE MÍNIMO 30%	TOTAL DE CONSTRUCCIÓN (m2)
----------------	------------------	-----------------------------	----------------------------

FECHA DE INGRESO: 17-Abril-2024
RECIBE: 
EN TÉRMINOS DEL ARTÍCULO 7º FRACCIÓN I DE LA LEY ESTATAL DE PROCEDIMIENTO ADMINISTRATIVO PARA EL ESTADO DE HIDALGO, EL INGRESO DE LA PRESENTE, NO CONSTITUYE AUTORIZACIÓN PARA REALIZAR ACTIVIDADES CONSTRUCTIVAS



MUNICIPIO DE TIZAYUCA, HGO.
SECRETARÍA DE OBRAS PÚBLICAS
DIRECCIÓN DE LICENCIAS DE CONSTRUCCIÓN
ADMINISTRACIÓN 2020-2024
MEMORIA DESCRIPTIVA

FECHA: 17-Abril-2024

NO. DE EXPEDIENTE:

NOMBRE DEL PROPIETARIO: JOSE LUIS VARGAS SOTELD

UBICACIÓN DE PREDIO: CEBRO NO 25 M-8-113, FIDUCIARIADO LOS AMENORES

NOMBRE DEL SOLICITANTE: JOSE LUIS VARGAS S.

TIPO DE USO SOLICITADO:

HABITACIONAL: COMERCIAL: SERVICIOS: INDUSTRIAL:


DESCRIPCIÓN DE LA OBRA: ¿Qué existe en el predio? ¿Qué pretende realizar?

TRAMITE DE LICENCIA DE CONSTRUCCION DE CISTERNA

METROS CUADRADOS QUE OCUPARÁ EL USO DE SUELO SOLICITADO:

SEMISÓTANO: SÓTANO: PLANTA BAJA: PRIMER NIVEL:

SEGUNDO NIVEL: TERCER NIVEL: OTRO:


FIRMA DEL PROPIETARIO