



MUNICIPIO DE TIZAYUCA, HIDALGO
SECRETARÍA DE OBRAS PÚBLICAS
CONSTANCIA DE ALINEAMIENTO
Y NÚMERO OFICIAL
2020-2024



SAFETY

FOLIO: 001956

TIZAYUCA, HGO. A 13 DE MAYO DE 2024.

ESTADO DEL PREDIO: FINCADO

TIPO DE CONSTRUCCIÓN: HABITACIONAL

NORTE: EN 6.00 METROS, LINDA CON VÍA PÚBLICA.
ESTE: EN 15.00 METROS, LINDA CON LOTE 111.
SUR: EN 6.00 METROS, LINDA CON LOTES 115 Y 116.
OESTE: EN 15.00 METROS, LINDA CON LOTE 109.

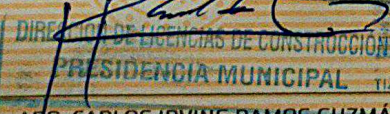
NÚMERO DE METROS DE ALINEAMIENTO 4.5 METROS AL EJE DE LA VIALIDAD ML.

PROPIETARIO: ANGELICA PATRICIA ANZALDUA MOTA


CALLE: FUENTE DE CEO No.: 29 MANZANA: 14 LOTE: 110

FRACC., COMUNIDAD, COLONIA, BARRIO: FUENTES DE TIZAYUCA CIUDAD: TIZAYUCA, HGO.

ESTA DIRECCIÓN HA SEÑALADO EL NÚMERO OFICIAL 29 PARA LA ENTRADA AL PREDIO CUYA UBICACIÓN SE SEÑALA ARRIBA.


DIRECCIÓN DE LICENCIAS DE CONSTRUCCIÓN
PRESIDENCIA MUNICIPAL
TIZAYUCA, HGO. 2020-2024
ARQ. CARLOS IRVING RAMOS GUZMÁN
DIRECTOR DE LICENCIAS DE CONSTRUCCIÓN

FIRMA DEL PROPIETARIO


SECRETARÍA DE OBRAS PÚBLICAS
PRESIDENCIA MUNICIPAL
ING. MIGUEL ÁNGEL MARTÍNEZ GARCÍA
ENCARGADO DE LA
SECRETARÍA DE OBRAS PÚBLICAS

Palacio Municipal s/n,
Col. Centro,
Tizayuca, Hidalgo
CP 43800
Tel. 779 7962 778
@TizayucaMpio
tizayuca.gob.mx

Elaborado: AGGS
Revisado: MEMS/CIRG

El presente documento se expide en términos de lo previsto por los artículos 115 de la Constitución Política de los Estados Unidos Mexicanos, 115 de la Constitución Política del Estado de Hidalgo, 117 fracción VIII de la Ley Orgánica Municipal para el Estado de Hidalgo, 171 fracción II de la Ley de Asentamientos Humanos, Desarrollo Urbano y Ordenamiento Territorial del Estado de Hidalgo, Art. 152 inciso B, fracción IV del Bando de Policía y Gobierno de Tizayuca. La presente licencia solo se refiere a la autorización indicada, competencia de la Secretaría de Obras Públicas de Tizayuca Hidalgo, y por ningún motivo constituye una autorización para realizar un proyecto constructivo, así como permiso o modificación al uso de suelo, de igual forma no reconoce o valida la personalidad jurídica, legítima propiedad y/o tenencia de la tierra, ni tampoco es vinculante con otras autorizaciones competencia de otras autoridades, Federales, Estatales o Municipales, quienes en su caso resolverán lo conducente respecto a permisos, licencias y dictámenes entre otros. En caso de incumplimiento a estas disposiciones, este documento perderá su validez, haciéndose acreedor a las sanciones administrativas correspondientes. Esta licencia deberá mostrarse cuando sea requerido por los inspectores correspondientes.