


**MUNICIPIO DE TIZAYUCA, HIDALGO**  
**SECRETARÍA DE OBRAS PÚBLICAS**  
**LICENCIA DE ALINEAMIENTO**  
**Y/O NÚMERO OFICIAL**  
**2020-2024**



TIZAYUCA, HGO. A 19 DE MAYO DE 2022

ESTADO DEL PREDIO: FINCADO

TIPO DE CONSTRUCCIÓN: HABITACIONAL

NORESTE: EN 30.00 METROS, LINDA CON LOTE 32  
SUROESTE: EN 30.00 METROS, LINDA CON RESTO DEL PREDIO  
SURESTE: EN 10.00 METROS, LINDA CON CALLE COCOTEROS NORTE  
NOROESTE: EN 10.00 METROS, LINDA CON LOTE 14  
SUPERFICIE TOTAL: 300.00 METROS CUADRADOS


NÚMERO DE METROS DE ALINEAMIENTO \*\*\*\*\* ML.

PROPIETARIO: JORGE OCTAVIO TORRES ROMERO

CALLE: COCOTEROS No.: 11 MANZANA: 45 LOTE: 33

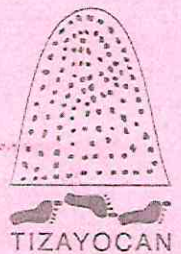
FRACC., COMUNIDAD, COLONIA: EL CID CIUDAD: TIZAYUCA, HGO.

ESTA DIRECCIÓN HA SEÑALADO EL NÚMERO OFICIAL 11 PARA LA ENTRADA AL PREDIO CUYA UBICACIÓN SE SEÑALA ARRIBA.

  
ARQ. CARLOS IRVING RAMOS GUZMÁN  
DIRECTOR DE LICENCIAS DE CONSTRUCCIÓN



  
FIRMA DEL PROPIETARIO



TIZAYUCA, HGO. 2020-2024  
SECRETARÍA DE OBRAS PÚBLICAS  
ING. ARQ. FABIAN MIGUEL ÁNGEL  
SALAMANCA PÉREZ  
SECRETARIO DE OBRAS PÚBLICAS

Palacio Municipal s/n.  
Col. Centro,  
Tizayuca, Hidalgo  
CP 43800  
Tel. 779 7962 778  
@TizayucaMpio  
tizayuca.gob.mx

El presente documento se expide en términos de lo previsto por los artículos 115 de la Constitución Política de los Estados Unidos Mexicanos, 115 de la Constitución Política del Estado de Hidalgo, 117 fracción VIII de la Ley Orgánica Municipal para el Estado de Hidalgo, 171 fracción II de la Ley de Asentamientos Humanos, Desarrollo Urbano y Ordenamiento Territorial del Estado de Hidalgo, Art. 152 inciso B, fracción IV del Bando de Policía y Gobierno de Tizayuca. La presente licencia solo se refiere a la autorización indicada, competencia de la Secretaría de Obras Públicas de Tizayuca Hidalgo; y por ningún motivo constituye una autorización para realizar un proyecto constructivo, así como permiso o modificación al uso de suelo, de igual forma no reconoce o valida la personalidad jurídica, legítima propiedad y/o tenencia de la tierra, ni tampoco es vinculante con otras autorizaciones competencia de otras autoridades, Federales, Estatales o Municipales, quienes en su caso resolverán lo conducente respecto a permisos, licencias y dictámenes entre otros. En caso de incumplimiento a estas disposiciones, este documento perderá su validez, haciéndose acreedor a las sanciones administrativas correspondientes. Esta licencia deberá mostrarla cuando sea requerido por los inspectores correspondientes.