


**MUNICIPIO DE TIZAYUCA, HIDALGO**  
**SECRETARÍA DE OBRAS PÚBLICAS**  
**LICENCIA DE ALINEAMIENTO**  
**Y/O NÚMERO OFICIAL**  
**2020-2024**



FOLIO: **000651**

TIZAYUCA, HGO. A 05 DE AGOSTO DE 2022.

ESTADO DEL PREDIO: FINCADO

TIPO DE CONSTRUCCIÓN: COMERCIAL

NORTE: EN 16.00 METROS, LINDA CON LOTE 18  
 SUR: EN 16.00 METROS, LINDA CON CALLE DALIA  
 ORIENTE: EN 3.70 METROS, LINDA CON CALLE NOCHEBUENA  
 PONIENTE: EN 3.70 METROS, LINDA CON LOTE 20

NOTA: LAS MEDIDAS Y COLINDANCIAS CORRESPONDEN A LA SUPERFICIE TOTAL DEL PREDIO, EL PRESENTE NÚMERO OFICIAL PERTENECE A UNA FRACCION COMERCIAL DENTRO DEL MISMO


NÚMERO DE METROS DE ALINEAMIENTO \*\*\*\*\* ML.


PROPIETARIO: BERNABE RAMIREZ VAZQUEZ

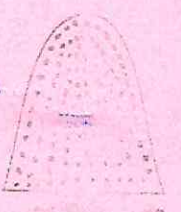
CALLE: DALÍA No.: 24 MANZANA: 22 LOTE: 19.

FRACC., COMUNIDAD, COLONIA: NUEVO TIZAYUCA CIUDAD: TIZAYUCA, HGO.

ESTA DIRECCIÓN HA SEÑALADO EL NÚMERO OFICIAL 24 PARA LA ENTRADA AL PREDIO CUYA UBICACIÓN SE SEÑALA ARRIBA.

  
 TIZAYUCA, HGO. 2020-2024  
**ARQ. CARLOS IRVING RAMOS GUZMÁN**  
 DIRECTOR DE LICENCIAS DE CONSTRUCCIÓN

  
**FIRMA DEL PROPIETARIO**



**TIZAYUCAN**  
 Palacio Municipal s/n,  
 Col. Centro,  
 Tizayuca, Hidalgo  
 CP 45000  
 Tel. 775 7052 778  
 @TizayucaMpio  
 tizayuca.gu.hg.mx

  
 TIZAYUCA, HGO. 2020-2024  
**ING. ARG. FABIAN MIGUEL ÁNGEL**  
**SACAMANCA DE REZ**  
 SECRETARIO DE OBRAS PÚBLICAS  
 PRESIDENCIA MUNICIPAL

El presente documento se expide en virtud de lo dispuesto por los artículos 115 de la Constitución Política de los Estados Unidos Mexicanos, 115 de la Constitución Política del Estado de Hidalgo, 177 fracción VII de la Ley Orgánica Municipal para el Estado de Hidalgo, 171 fracción II de la Ley de Asentamientos Humanos, Desarrollo Urbano y Ordenamiento Territorial del Estado de Hidalgo, así como a la fracción IV del Reglamento de Policía y Gobierno de Tizayuca. La presente licencia solo se refiere a la autorización, indicativa, competencia de la Secretaría de Obras Públicas de Tizayuca, Hidalgo y por ningún motivo constituye una autorización para realizar un proyecto constructivo, así como permiso o modificación a una licencia de construcción o cuando la personalidad jurídica, legítima propiedad y/o tenencia de la tierra, ni tampoco es vinculante con otras autorizaciones competentes de otras autoridades, Federales, Estatales o Municipales, quienes en su caso resolverán lo conducente respecto a permisos, licencias y dictámenes correspondientes. En caso de incumplimiento a estas disposiciones, este documento perderá su validez, haciéndose acreedor a las sanciones administrativas correspondientes. Esta licencia deberá guardarse en el predio sea requerido, por los inspectores correspondientes.