




MUNICIPIO DE TIZAYUCA, HIDALGO
SECRETARÍA DE OBRAS PÚBLICAS
LICENCIA DE CONSTRUCCIÓN
2020-2024

FOLIO:



PROPIETARIO

Nombre: EVA PAULINA RODRIGUEZ FIGUEROA

Calle: RUA DE CEDROS

Colonia: FRACCIONAMIENTO ANDALUCIA RESIDENCIAL

No. de Placa: 1011

Ciudad: TIZAYUCA, HIDALGO.

No. Oficial 38

OBRA NUEVA AMPLIACIÓN PRÓRROGA MODIFICACIÓN DEMOLICIÓN REGISTRO

Fecha de Expedición: 05 DE DICIEMBRE DE 2022

SUPERFICIE

Terreno: *****

Planta baja construida: *****

Nivel 1 construido: *****

Nivel 2 construido: *****

SUPERFICIE POR CONSTRUIR O REGISTRAR

Nivel-3 *****

Nivel-2 *****

Nivel-1 *****

Planta baja 6.00 ML

Tipo de Construcción HABITACIONAL

Licencia de uso de suelo No. *****

Niveles por construir o registrar: PLANTA BAJA

Superficie total a construir y/o registrar *** M2

6.00 ML

PERITO RESPONSABLE

Nombre: *****

Cédula profesional No. *****

Registro Estatal de Profesiones No.: *****

No. D. R. y C. *****

VALOR CATASTRAL

No. De Cuenta: U-97693

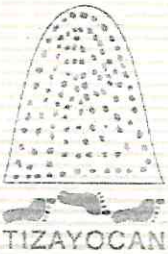
Valor del terreno \$ *****

Valor de la construcción \$ *****

Valor total \$ *****

DESCRIPCIÓN DE LA OBRA:

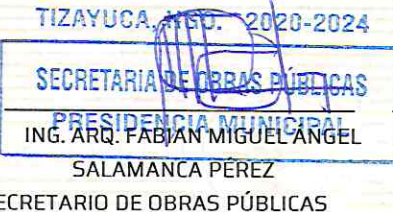
LICENCIA REALIZADA CONFOME AL PLANO ENTREGADO. AMPLIACIÓN DE TIPO HABITACIONAL POR 6.00 ML EN PLANTA BAJA.



ESTA LICENCIA TIENE UN PLAZO DE 3 MESES PARA LA TERMINACIÓN A PARTIR DE LA FECHA DE SOLICITUD. ASÍ MISMO NO LE AUTORIZA UTILIZAR LA VÍA PÚBLICA CON MATERIAL, ESCOMBRO, ETC., EN CASO DE DESOBEEDIENCIA SERÁ ACREEDOR A UNA INFRACCIÓN CONFORME A LAS LEYES APLICABLES EN LA MATERIA VIGENTES EN EL ESTADO DE HIDALGO. QUEDA ESTRICTAMENTE PROHIBIDO LA CONSTRUCCIÓN DE MUROS Y CUALQUIER TIPO DE ESTRUCTURA VERTICAL SOBRE EL ESPACIO AÉREO DE MARQUESINAS. DEBERÁ RESPETARSE EL DERECHO DE VÍA CORRESPONDIENTE A LA UBICACIÓN DEL PREDIO INDICADO.

Palacio Municipal s/n,
Col. Centro,
Tizayuca, Hidalgo
CP 43800
Tel. 779 7962 778

ARQ. CARLOS IRVING RAMOS GUZMÁN
DIRECTOR DE LICENCIAS DE CONSTRUCCIÓN



ING. ARQ. FABIAN MIGUEL ANGEL
SALAMANCA PÉREZ

NOMBRE Y FIRMA DEL PROPIETARIO

SECRETARIO DE OBRAS PÚBLICAS

@TizayucaMpio

Elaborado: DAAC

Revisado: MEMS

El presente documento se expide en términos de lo previsto por los artículos 115 de la Constitución Política de los Estados Unidos Mexicanos, 115 de la Constitución Política del Estado de Hidalgo, 117 fracción V de la Ley Orgánica Municipal para el Estado de Hidalgo, 9 fracción V, 168, 171, 172 y 179 de la Ley de Asentamientos Humanos, Desarrollo Urbano y Ordenamiento Territorial del Estado de Hidalgo, en virtud de que se dio cabal cumplimiento a lo establecido por los artículos 109 y 110 del Reglamento de la Ley de Asentamientos Humanos, Desarrollo Urbano y Ordenamiento Territorial, Art. 152 inciso A), Fracción V, inciso B, fracción I, II del Bando de Policía y Gobierno de Tizayuca. La presente licencia solo se refiere a la autorización del proyecto constructivo indicado en el plano entregado, competencia de la Secretaría de Obras Públicas de Tizayuca Hidalgo; y por ningún motivo constituye un permiso o modificación al uso de suelo, de igual forma no reconoce o valida la personalidad jurídica, legítima propiedad y/o tenencia de la tierra, ni tampoco es vinculante con otras autorizaciones competencia de otras autoridades, Federales, Estatales o Municipales, quienes en su caso resolverán lo conducente respecto a permisos, licencias y dictámenes entre otros. En caso de incumplimiento a estas disposiciones, este documento perderá su validez, haciéndose acreedor a las sanciones administrativas correspondientes. Esta licencia deberá mostrarse cuando sea requerido por los inspectores correspondientes.