



MUNICIPIO DE TIZAYUCA, HGO.
SECRETARÍA DE OBRAS PÚBLICAS
DIRECCIÓN DE LICENCIAS DE CONSTRUCCIÓN
FORMATO ÚNICO DE SOLICITUD
 ADMINISTRACIÓN 2020-2024

LC-1371
Placa-936

1.- LICENCIAS DE CONSTRUCCIÓN		2.- LICENCIA TIPO:	
LICENCIA DE CONSTRUCCIÓN	<input checked="" type="radio"/>	HABITACIONAL	<input checked="" type="radio"/>
TERMINACIÓN DE OBRA	<input type="radio"/>	COMERCIAL	<input type="radio"/>
ALINEAMIENTO Y NÚMERO OFICIAL	<input type="radio"/>	SERVICIOS	<input type="radio"/>
DESLINDE	<input type="radio"/>	INDUSTRIAL	<input type="radio"/>
OTRO	<input type="radio"/>	OTRO	<input type="radio"/>
SOLICITUD:	OBRA NUEVA <input type="radio"/>	PRÓRROGA <input type="radio"/>	REGISTRO <input type="radio"/>
AMPLIACIÓN <input checked="" type="radio"/>	URBANIZACIÓN <input type="radio"/>	RENOVACIÓN <input type="radio"/>	DEMOLICIÓN <input type="radio"/>

3.- DATOS DE PROPIETARIO

CHUVAD ALEJANDRO TERESA D'JESUS
 APELLIDO PATERNO APELLIDO MATERNO NOMBRE O RAZÓN SOCIAL
 REPRESENTANTE LEGAL

PRIVADA HDAS DE TIZAYUCA 104.
 (CALLE, AVENIDA, ETC.) (NUMERO)

FRACC. HDAS DE TIZAYUCA 43815
 (COLONIA, FRACCIONAMIENTO, ETC.) CÓDIGO POSTAL

55 17 23 45 83 teresachuvad34@gmail.com
 TELÉFONO CORREO ELECTRÓNICO

[Firma]
FIRMA

5.- DATOS DEL PREDIO

PRIVADO HDAS DE TIZAYUCA 104.
 (CALLE, AVENIDA, ETC.) NÚMERO OFICIAL

LOTE-43 M-XCV
 LOTE MANZANA

FRACC. HDAS DE TIZAYUCA
 (COLONIA, FRACCIONAMIENTO, ETC.)

U-32917 43815
 CUENTA PREDIAL CÓDIGO POSTAL

6 x 15 90
 FRENTE (m) FONDO (m) SUPERFICIE DE TERRENO (m)

4.- DATOS DEL SOLICITANTE

CHUVAD ALEJANDRO TERESA DE JESUS
 APELLIDO PATERNO APELLIDO MATERNO NOMBRE O RAZÓN SOCIAL
 REPRESENTANTE LEGAL

PRIV. HDAS DE TIZAYUCA 104.
 (CALLE, AVENIDA, ETC.) (NUMERO)

FRACC. HDAS DE TIZAYUCA 43815
 (COLONIA, FRACCIONAMIENTO, ETC.) CÓDIGO POSTAL

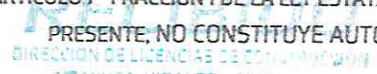
LOS QUE PROPORCIONEN DATOS FALSOS, SERAN SANCIONADOS CONFORME AL ARTÍCULO 357 DEL REGLAMENTO DE CONSTRUCCIÓN VIGENTE Y 313 DEL CÓDIGO PENAL VIGENTE DEL ESTADO DE HIDALGO.


6.- DESCRIPCIÓN DE LA OBRA

ÁREA LIBRE (m2)		SUPERFICIE DE TERRENO (m)
NIVEL	M2	DESCRIPCIÓN DE LA OBRA POR NIVEL
SEMISÓTANO		
SÓTANO		
PLANTA BAJA		
PRIMER NIVEL	45	
SEGUNDO NIVEL		
TERCER NIVEL		
CUARTO NIVEL		
TOTALES		
BARDA/OTRO		

m2 CONSTRUIDOS m2 POR CONSTRUIR ÁREA IMPERMEABLE TOTAL DE
 MÍNIMO 30% CONSTRUCCIÓN (m2)

FECHA DE INGRESO: 12- OCTUBRE - 2022
 EN TÉRMINOS DEL ARTÍCULO 7º FRACCIÓN I DE LA LEY ESTATAL DE PROCEDIMIENTO ADMINISTRATIVO PARA EL ESTADO DE HIDALGO, EL INGRESO DE LA PRESENTE, NO CONSTITUYE AUTORIZACIÓN PARA REALIZAR ACTIVIDADES CONSTRUCTIVAS





MUNICIPIO DE TIZAYUCA, HGO.
SECRETARÍA DE OBRAS PÚBLICAS
DIRECCIÓN DE LICENCIAS DE CONSTRUCCIÓN
ADMINISTRACIÓN 2020-2024
MEMORIA DESCRIPTIVA

FECHA: 12-OCT-2022.

NO. DE EXPEDIENTE:

NOMBRE DEL PROPIETARIO: TERESA DE JESUS CHUVAO ALEJANDRO.

UBICACIÓN DE PREDIO: FRACC. HOAS DE TIZAYUCA PRIVADA HOAS. PAOLINAS #104. TIZAYUCA HGO.

NOMBRE DEL SOLICITANTE: TERESA DE JESUS CHUVAO ALEJANDRO.

TIPO DE USO SOLICITADO:

HABITACIONAL: COMERCIAL: SERVICIOS: INDUSTRIAL:


DESCRIPCIÓN DE LA OBRA: ¿Qué existe en el predio? ¿Qué pretende realizar?

UN CUARTO. EN LA PARTE DE ARRIBA DE LA CASA.

METROS CUADRADOS QUE OCUPARÁ EL USO DE SUELO SOLICITADO:

SEMISÓTANO: SÓTANO: PLANTA BAJA: PRIMER NIVEL: 45m²

SEGUNDO NIVEL: TERCER NIVEL: OTRO:


FIRMA DEL PROPIETARIO