




MUNICIPIO DE TIZAYUCA, HGO.
SECRETARÍA DE OBRAS PÚBLICAS
DIRECCIÓN DE LICENCIAS DE CONSTRUCCIÓN
FORMATO ÚNICO DE SOLICITUD
 ADMINISTRACIÓN 2020-2024

LC-1464
Placa-1013

1.- LICENCIAS DE CONSTRUCCIÓN		2.- LICENCIA TIPO:	
LICENCIA DE CONSTRUCCIÓN	<input checked="" type="checkbox"/>	HABITACIONAL	<input checked="" type="checkbox"/>
TERMINACIÓN DE OBRA	<input type="checkbox"/>	COMERCIAL	<input type="checkbox"/>
ALINEAMIENTO Y NÚMERO OFICIAL	<input type="checkbox"/>	SERVICIOS	<input type="checkbox"/>
DESLINDE	<input type="checkbox"/>	INDUSTRIAL	<input type="checkbox"/>
OTRO	<input type="checkbox"/>	OTRO	<input type="checkbox"/>

SOLICITUD:	OBRA NUEVA <input type="checkbox"/>	PRÓRROGA <input checked="" type="checkbox"/>	REGISTRO <input type="checkbox"/>
AMPLIACIÓN <input type="checkbox"/>	URBANIZACIÓN <input type="checkbox"/>	RENOVACIÓN <input type="checkbox"/>	DEMOLICIÓN <input type="checkbox"/>

3.- DATOS DE PROPIETARIO

<u>Ramirez</u> APELLIDO PATERNO	<u>Ramirez</u> APELLIDO MATERNO	<u>Maria Teresa</u> NOMBRE O RAZÓN SOCIAL REPRESENTANTE LEGAL
<u>Circuito silves</u> (CALLE, AVENIDA, ETC.)	<u>160</u> (NUMERO)	
<u>Nacozaari Frec. Lisboa</u> (COLONIA, FRACCIONAMIENTO, ETC.)	<u>43803</u> CÓDIGO POSTAL	
TELÉFONO	<u>es012015@outlook.com</u> CORREO ELECTRÓNICO	
 FIRMA		

5.- DATOS DEL PREDIO

<u>Circuito silves</u> (CALLE, AVENIDA, ETC.)	<u>160</u> NÚMERO OFICIAL
<u>7B</u> LOTE	<u>5</u> MANZANA
<u>Cia. Nacozaari Frec. Lisboa</u> (COLONIA, FRACCIONAMIENTO, ETC.)	
CUENTA PREDIAL	<u>43803</u> CÓDIGO POSTAL
<u>4.50</u> FRENTE (m) FONDO (m)	<u>72.80m²</u> SUPERFICIE DE TERRENO (m ²)

6.- DESCRIPCIÓN DE LA OBRA

ÁREA LIBRE (m ²)	<u>72.8m²</u> SUPERFICIE DE TERRENO (m ²)
------------------------------	---


NIVEL	M ²	DESCRIPCIÓN DE LA OBRA POR NIVEL
SEMISÓTANO		
SÓTANO		
PLANTA BAJA	<u>19.80m²</u>	<u>Y 6 Hts Lineales</u>
PRIMER NIVEL		
SEGUNDO NIVEL		
TERCER NIVEL		
CUARTO NIVEL		
TOTALES		
BARDA/OTRO		

m ² CONSTRUIDOS	m ² POR CONSTRUIR	ÁREA IMPERMEABLE MÍNIMO 30%	<u>25.8</u> TOTAL DE CONSTRUCCIÓN (m ²)
----------------------------	------------------------------	--------------------------------	---


4.- DATOS DEL SOLICITANTE

<u>Ramirez</u> APELLIDO PATERNO	<u>Ramirez</u> APELLIDO MATERNO	<u>Maria Teresa</u> NOMBRE O RAZÓN SOCIAL REPRESENTANTE LEGAL
<u>Circuito silves</u> (CALLE, AVENIDA, ETC.)	<u>160</u> (NUMERO)	
<u>Nacozaari</u> (COLONIA, FRACCIONAMIENTO, ETC.)	<u>43803</u> CÓDIGO POSTAL	

LOS QUE PROPORCIONEN DATOS FALSOS, SERÁN SANCIONADOS CONFORME AL ARTÍCULO 357 DEL REGLAMENTO DE CONSTRUCCIÓN VIGENTE Y 313 DEL CÓDIGO PENAL VIGENTE DEL ESTADO DE HIDALGO.

FECHA DE INGRESO: 4.24 pm RECIBE: 

EN TÉRMINOS DEL ARTÍCULO 7º FRACCIÓN I DE LA LEY ESTATAL DE PROCEDIMIENTO ADMINISTRATIVO PARA EL ESTADO DE HIDALGO, EL INGRESO DE LA PRESENTE, NO CONSTITUYE AUTORIZACIÓN PARA REALIZAR ACTIVIDADES CONSTRUCTIVAS



MUNICIPIO DE TIZAYUCA, HGO.
SECRETARÍA DE OBRAS PÚBLICAS
DIRECCIÓN DE LICENCIAS DE CONSTRUCCIÓN
ADMINISTRACIÓN 2020-2024
MEMORIA DESCRIPTIVA

FECHA:

06-Diciembre-2022

NO. DE EXPEDIENTE:

NOMBRE DEL PROPIETARIO:

Ramirez Ramirez Maria Teresa

UBICACIÓN DE PREDIO:

Circuito Silves No. 160 Mzs Lt. 7B Col. Nacozari
Fracc. Lisboa

NOMBRE DEL SOLICITANTE:

Ramirez Ramirez Maria Teresa

TIPO DE USO SOLICITADO:

HABITACIONAL:

/

COMERCIAL:

SERVICIOS:

INDUSTRIAL:

DESCRIPCIÓN DE LA OBRA: ¿Qué existe en el predio? ¿Qué pretende realizar?

Hare una loza en patio y una Media barda

METROS CUADRADOS QUE OCUPARÁ EL USO DE SUELO SOLICITADO:

SEMISÓTANO:

SÓTANO:

PLANTA BAJA:

PRIMER NIVEL:

SEGUNDO NIVEL:

TERCER NIVEL:

OTRO:

CIRCUITO SILVES #160

FRACC. LISBOA

TIZAYUCA HGO.

FIRMA DEL PROPIETARIO